



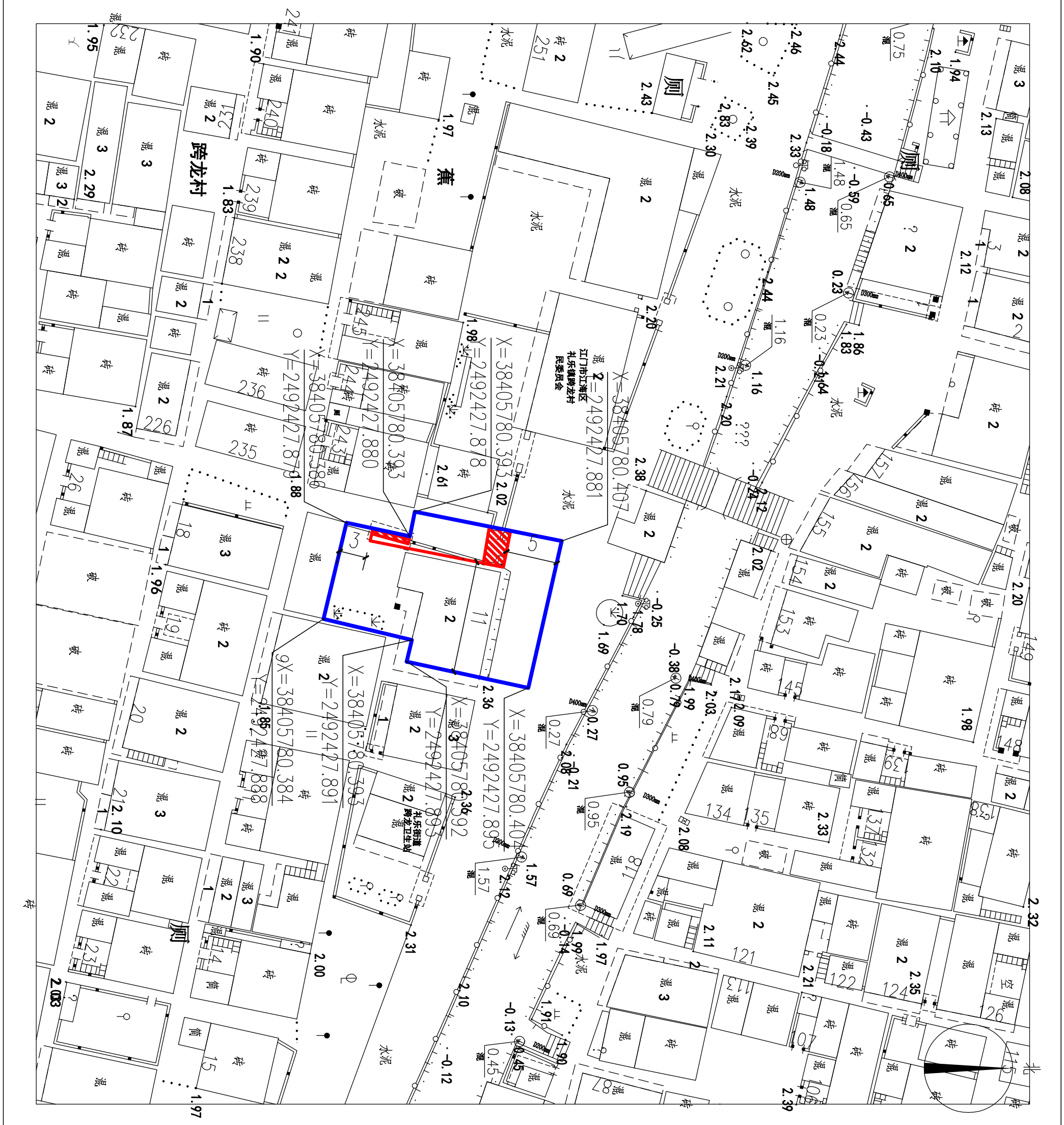


南胜里门楼保护范围与建设控制地带

文物保护单位名称	江门市文物保护单位南胜里门楼			
	级别	市级文物保护单位	年代	中华民国
地址	广东省江门市江海区 礼乐镇跨龙村		类别	古建筑-牌坊影壁
	现状照片			
				
文物保护单位本体	 文物保护单位本体  保护范围			
建设控制地带	 建设控制地带			
文物保护单位本体	<p>江门市文物保护单位南胜里门楼由南胜里门楼及南胜里门楼关联石柱组成,建筑面积2.04平方米,占地面积2.04平方米</p>			
保护范围	<p>以文物保护单位本体南胜里门楼及南胜里门楼关联石柱为基准包含两者之间相距6.1米的范围为界线划定保护范围,面积:38.68平方米。</p>			
建设控制地带	<p>以保护范围界线向外延伸,向东11米至民居边缘,向南5米至民居边缘,向北5米,西边与保护范围共线,面积:268平方米</p>			
保护范围	<p>保护范围内不得进行其他建设工程或者爆破、钻探、挖掘等作业(特殊情况需要经公布该文物保护单位及其环境的人民政府批准)。不得建设污染文物保护单位及其环境的设施,不得进行可能影响文物保护单位安全及其环境的设施,不得进行可能影响文物保护单位安全及其环境的设施,不得进行可能影响文物保护单位安全及其环境的设施。</p> <p>严格按照《中华人民共和国文物保护法》开展相关工作。</p>			
建设控制地带	<p>建设控制地带内进行建设工程,不得破坏文物保护单位的历史风貌,不得建设污染文物保护单位及其环境的设施,不得进行可能影响文物保护单位安全及其环境的设施。工程设计方案应当根据文物保护单位及其环境的级别,经相应的文物行政部门同意后,报城乡规划部门批准。</p> <p>严格按照《中华人民共和国文物保护法》开展相关工作。</p>			



编号